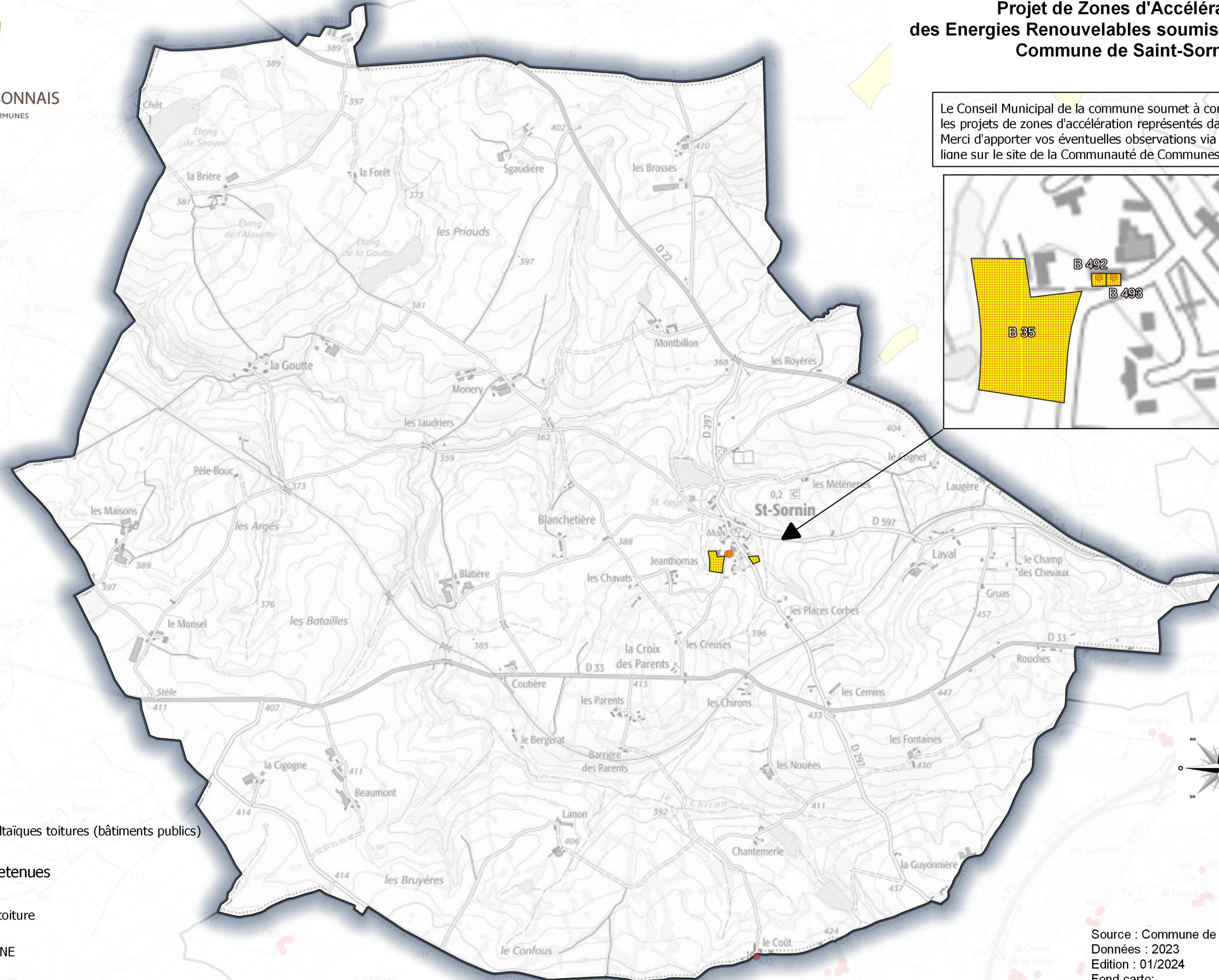
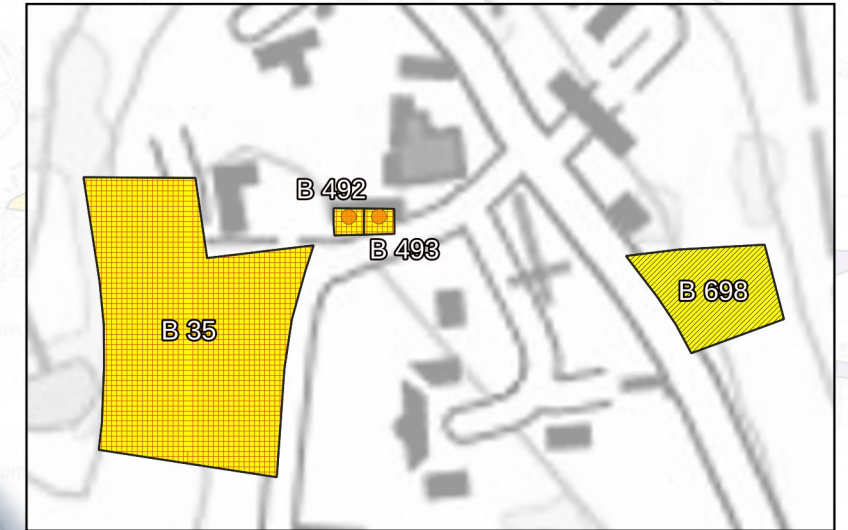




BOCAGE BOURBONNAIS
COMMUNAUTÉ DE COMMUNES

Projet de Zones d'Accélération des Energies Renouvelables soumis à consultation Commune de Saint-Sornin

Le Conseil Municipal de la commune soumet à consultation du public les projets de zones d'accélération représentés dans cette carte. Merci d'apporter vos éventuelles observations via le formulaire en liane sur le site de la Communauté de Communes.



● Projets Photovoltaïques toitures (bâtiments publics)

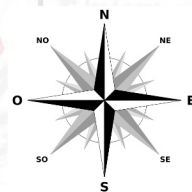
ZAER : Parcelles retenues

Ombrières PV

Photovoltaïque toiture

LIMITE COMMUNE

0 0,5 1 1,5 2 km



Source : Commune de Saint-Sornin
Données : 2023
Edition : 01/2024
Fond carto:
- Scan25 topo IGN ©
Réalisation DDT03